



Provincia di Como

VERBALE DI DELIBERAZIONE DEL PRESIDENTE

n. 30 del 01/03/2022

OGGETTO: RICONOSCIMENTO DEL NUOVO PERIMETRO DEL PARCO LOCALE DI INTERESSE SOVRACOMUNALE "SORGENTI DEL TORRENTE LURA" NEI COMUNI DI ALBIOLO, FALOPPIO, LURATE CACCIVIO, MONTANO LUCINO, OLGIATE COMASCO, OLTRONA SAN MAMETTE, UGGIATE TREVANO, VILLA GUARDIA, COLVERDE.

L'anno **duemilaventidue** il giorno **uno** del mese di **marzo** alle ore **16:30**, nella sede della Provincia di Como, il PRESIDENTE DELLA PROVINCIA, Sig. **BONGIASCA FIORENZO** con l'assistenza del SEGRETARIO GENERALE **PETROCELLI ANTONELLA**

ADOTTA

la deliberazione di seguito riportata

OGGETTO: RICONOSCIMENTO DEL NUOVO PERIMETRO DEL PARCO LOCALE DI INTERESSE SOVRACOMUNALE "SORGENTI DEL TORRENTE LURA" NEI COMUNI DI ALBIOLO, FALOPPIO, LURATE CACCIVIO, MONTANO LUCINO, OLGiate COMASCO, OLTRONA SAN MAMETTE, UGGIATE TREVANO, VILLA GUARDIA, COLVERDE.

IL PRESIDENTE

PREMESSO CHE:

l'art. 34 della L.R. n. 86 del 30 novembre 1983 e successive modifiche ed integrazioni "Piano regionale delle aree protette. Norme per l'istituzione e la gestione delle riserve, dei parchi e dei monumenti naturali nonché delle aree di particolare rilevanza naturale ed ambientale", ha disciplinato l'istituzione dei Parchi Locali di Interesse Sovracomunale (PLIS);

la L.R. n. 1 del 5 gennaio 2000 "Riordino del sistema delle autonomie in Lombardia. Attuazione del D.Lgs. 31 marzo 1998, n. 512" e successive modifiche ed integrazioni, ha delegato alle Province le competenze relative ai PLIS;

la d.g.r. 8/6148 del 12 dicembre 2007 ha definito le modalità di esercizio della delega di cui al precedente capoverso, ivi comprese le procedure per il riconoscimento, la gestione e la pianificazione dei PLIS;

il Piano Territoriale di Coordinamento Provinciale (PTCP) vigente della Provincia di Como, approvato con deliberazione del Consiglio Provinciale n. 59/35993 del 02 agosto 2006, individua i PLIS quali elementi strutturali della rete ecologica provinciale;

con Delibera di Giunta Provinciale n° 89 del 1/03/2007 la Provincia di Como ha riconosciuto il Parco Locale di Interesse Sovracomunale "PLIS Sorgenti del Torrente Lura", nei comuni di Faloppio, Lurate Caccivio, Montano Lucino, Oltrona San Mamette, Uggiate Trevano, Villa Guardia, Gironico tra essi legati da specifica convenzione, quali Enti gestori del PLIS;

con medesima Deliberazione sono state approvate le "Modalità di pianificazione e gestione del Parco Locale di Interesse Sovracomunale Sorgenti del Torrente Lura" ed è stato individuato il Comune di Lurate Caccivio quale Comune capo-convenzione;

con la Legge Regionale 30 gennaio 2014, n. 5 è stato istituito il comune di Colverde, mediante la fusione dei comuni di Drezzo, Gironico e Parè;

in data 31/07/2015 è stata sottoscritta la nuova convenzione con durata quinquennale dai comuni di Albiolo, Cavallasca (ora San Fermo della Battaglia), Faloppio, Lurate Caccivio, Montano Lucino, Olgiate Comasco, Oltrona San Mamette, Uggiate Trevano e Colverde.

con la Legge Regionale 28 dicembre 2016, n.33 il comune di Cavallasca è stato incorporato nel comune di San Fermo della Battaglia.

PRESO ATTO CHE:

il Comune di Albiolo con deliberazione del consiglio comunale n. 3 del 05 marzo 2012 di approvazione della variante del Piano di Governo del Territorio ha istituito l'ampliamento del Parco Locale di Interesse Sovracomunale denominato "Sorgenti del Torrente Lura", definendone la

perimetrazione;

il Comune di Faloppio con deliberazione del consiglio comunale n. 8 del 22 aprile 2021 di approvazione della seconda variante del Piano di Governo del Territorio ha istituito l'ampliamento del Parco Locale di Interesse Sovracomunale denominato "Sorgenti del Torrente Lura", definendone la perimetrazione;

il Comune di Lurate Caccivio con deliberazione del consiglio comunale n. 52 del 14/12/2019 di approvazione della seconda variante del Piano di Governo del Territorio ha istituito la modifica del perimetro del Parco Locale di Interesse Sovracomunale denominato "Sorgenti del Torrente Lura", definendone la perimetrazione;

il Comune di Montano Lucino con deliberazione del consiglio comunale n. 33 del 20/12/2013 di approvazione del Piano di Governo del Territorio ha istituito l'ampliamento del Parco Locale di Interesse Sovracomunale denominato "Sorgenti del Torrente Lura", definendone la perimetrazione confermata nel PGT vigente approvato con deliberazione del consiglio comunale n. 28 del 19/05/2021;

il Comune di Olgiate Comasco con deliberazione del consiglio comunale n. 16 del 20/02/2014 di approvazione del Piano di Governo del Territorio ha istituito l'ampliamento del Parco Locale di Interesse Sovracomunale denominato "Sorgenti del Torrente Lura", definendone la perimetrazione;

il Comune di Oltrona San Mamette con deliberazione del consiglio comunale n. 25 del 17/07/2013 di approvazione del Piano di Governo del Territorio ha individuato il perimetro del Parco Locale di Interesse Sovracomunale denominato "Sorgenti del Torrente Lura" già istituito e riconosciuto;

il Comune di Uggiate Trevano con deliberazione del consiglio comunale n. 3 del 4/02/2020 di approvazione della terza variante al Piano di Governo del Territorio ha istituito la modifica del perimetro del Parco Locale di Interesse Sovracomunale denominato "Sorgenti del Torrente Lura";

il Comune di Villa Guardia con deliberazione del consiglio comunale n. 27 del 19/07/2013 di approvazione del Piano di Governo del Territorio ha istituito la modifica del perimetro del Parco Locale di Interesse Sovracomunale denominato "Sorgenti del Torrente Lura";

i Comuni di cui al precedente capoverso hanno inoltre concordemente predisposto e firmato in data 26/02/2021 una specifica convenzione per la gestione del PLIS, confermando l'individuazione del Comune di Lurate Caccivio quale Comune capo-convenzione;

il Comune di Lurate Caccivio, in qualità di Comune Capo convenzione, con nota prot. n. 39116 del 5/10/2021, ha trasmesso alla Provincia la formale richiesta di riconoscimento del PLIS;

con nota prot. n° 29/10/2021 la Provincia ha richiesto alcune integrazioni trasmesse dal Comune di Lurate Caccivio in data 24/11/2021 con nota prot. 47012.

PRESO ATTO INOLTRE CHE:

il Comune di Colverde, con deliberazione del consiglio comunale n. 26 del 31/07/2018 di approvazione della variante di omogenizzazione al Piano di Governo del Territorio ha individuato nel Piano delle Regole l'ampliamento del perimetro del Parco Locale di Interesse Sovracomunale denominato "Sorgenti del Torrente Lura" sui territori di Drezzo e Parè.

il Comune di Colverde, con deliberazione del consiglio comunale n. 37 del 20/12/2018 ha deliberato la volontà di recedere dalla convenzione sottoscritta in data 31/07/2015.

il Comune di Cavallasca (ora San Fermo della Battaglia) con deliberazione del consiglio comunale n. 20 del 29/05/2013 di approvazione del Piano di Governo del Territorio ha istituito l'ampliamento del Parco Locale di Interesse Sovracomunale denominato "Sorgenti del Torrente Lura", definendone la perimetrazione;

il Comune di San Fermo della Battaglia con deliberazione di Giunta Comunale n° 46 del 12/06/2020 comunicato l'intenzione di non rinnovare la convenzione sottoscritta in data 31/07/2015.

CONSIDERATO che, come comunicato con nota prot. 11226 del 21/03/2019 trasmessa dalla Provincia al comune di Colverde, per perfezionare il recesso dal PLIS delle aree appartenenti all'ex comune di Gironico riconosciute, dovranno essere attivate le modalità definite al punto 11 dell'Allegato 1 della dgr 12/12/2207 n° 8/6148.

VISTA l'allegata relazione tecnica (allegato B) del Servizio Pianificazione e Tutela del Territorio, parte integrante sostanziale del presente atto, dalla quale si evince che:

- la documentazione allegata alla richiesta di riconoscimento, è composta da:
 - stralcio degli strumenti urbanistici vigenti;
 - relazione contenente la raffigurazione del perimetro in scala 1:10.000, le analisi territoriali e la ricognizione sulla disciplina urbanistica;
 - convenzione sottoscritta in data 26/02/2021 per la gestione e promozione del PLIS contenente i dati tecnici del parco;
- la superficie del PLIS oggetto di riconoscimento indicata negli allegati all'istanza (pari a 16.281.290,32 mq) non è comprensiva delle aree appartenenti all'ex comune di Gironico e che pertanto dovrà essere aggiornato il dato tecnico relativo alla superficie totale del PLIS.

PRESO ATTO dei contenuti della relazione tecnica dai quali emerge che:

- alcune aree per le quali viene chiesto il riconoscimento del PLIS sono incompatibili e non coerenti con le disposizioni di cui alla d.g.r. 8/6148 del 12 dicembre 2007 (art. 8.1 dell'allegato 1) con particolare riferimento:
 - all'ambito a destinazione produttiva (ATP3) di Lurate Caccivio;
 - all'ambito PL Pian Meraccio di Villa Guardia.
- alcune aree per le quali viene chiesto il riconoscimento del PLIS non sono all'interno del PLIS istituito, con particolare riferimento:
 - all'area a servizi a Montano Lucino;
 - all'area produttiva a Olgiate Comasco.
- le aree indicate ai precedenti capoversi (aree incompatibili e aree non istituite) dovranno pertanto essere stralciate dal perimetro del PLIS riconosciuto;
- le restanti aree per le quali i Comuni chiedono il riconoscimento del PLIS:
 - possiedono i necessari requisiti naturalistici e paesaggistici;
 - sono state individuate con modalità coerenti con quanto previsto dalla d.g.r. 8/6148 del 12 dicembre 2007;
- le aree in riduzione del PLIS riconosciuto rappresentano rettifiche di confine che non comportano il venir meno delle finalità istitutive.

PRESO ATTO inoltre che dovrà essere trasmessa alla Provincia la raffigurazione del nuovo perimetro in scala 1:10.000 e il relativo shape file ai fini dell'aggiornamento della banca dati e del geoportale di Regione Lombardia.

VERIFICATO quindi che esistono i presupposti tecnico-scientifici e normativi per il riconoscimento del nuovo perimetro del Parco Locale di Interesse Sovracomunale "Sorgenti Del Torrente Lura" nei Comuni di Albiolo, Faloppio, Lurate Caccivio, Montano Lucino, Olgiate Comasco, Oltrona San Mamette, Uggiate Trevano, Villa Guardia, Colverde.

RITENUTO CHE a seguito dell'entrata in vigore della Legge 56/2014 contenente la riforma delle Province ed alla conseguente abolizione delle Giunte Provinciali, le competenze residuali attribuite dall'art. 48 del D.Lgs. 267/2000 alla Giunta, sono esercitate dal Presidente della Provincia.

DATO ATTO altresì CHE ai sensi dell'art. 49 del D.Lgs n. 267 del 18 agosto 2000, sono stati acquisiti ed allegati alla presente deliberazione, di cui costituiscono parte integrante e sostanziale, i pareri in ordine alla regolarità tecnica e contabile, espressi favorevolmente dai Responsabili interessati.

DELIBERA

1. di riconoscere, ai sensi dell'art. 10 dei criteri per l'esercizio da parte delle Province della delega in materia di PLIS di cui alla d.g.r. n. 6148 del 12 dicembre 2007, il nuovo perimetro del Parco Locale di Interesse Sovracomunale (PLIS) "Sorgenti del Torrente Lura", così come risulta dalla planimetria raffigurante il nuovo perimetro del Parco – tavola 1 Perimetro PLIS – (allegato A) ridefinita in attuazione delle prescrizioni di stralcio perimetrato nella relazione tecnica (allegato B), entrambi parti integranti e sostanziali del presente atto;

2. di disporre la trasmissione a questo Ente:

- **del dato tecnico relativo alla superficie totale del PLIS;**
- **della raffigurazione del nuovo perimetro in scala 1:10.000 con lo stralcio delle seguenti aree:**
 - a) **ambito a destinazione produttiva (ATP3) di Lurate Caccivio;**
 - b) **area a servizi a Montano Lucino;**
 - c) **area produttiva a Olgiate Comasco;**
 - d) **ambito PL Pian Meraccio di Villa Guardia.**
- **dello shape file relativo al nuovo perimetro ai fini dell'aggiornamento della banca dati e del geoportale.**

3 di estendere alla nuova area in ampliamento del PLIS l'applicazione delle modalità di gestione e pianificazione del PLIS già definite nella Deliberazione di Giunta Provinciale n. 89 del 1/03/2007 di riconoscimento del P.L.I.S. medesimo che si intendono integralmente richiamate;

4. di trasmettere copia della presente deliberazione alla Regione Lombardia, ai comuni di Albiolo, Faloppio, Lurate Caccivio, Montano Lucino, Olgiate Comasco, Oltrona San Mamette, Uggiate Trevano, Villa Guardia, Colverde;
5. di pubblicare la presente deliberazione sul sito web istituzionale della Provincia nella pagina dedicata ai PLIS;
6. di dichiarare il presente atto immediatamente eseguibile ai sensi dell'art. 134, comma 4, del "Testo Unico delle leggi sull'ordinamento degli Enti Locali" – T.U.E.L. approvato con D. Lgs. 18.08.2000, n. 267 e successive modifiche e integrazioni.



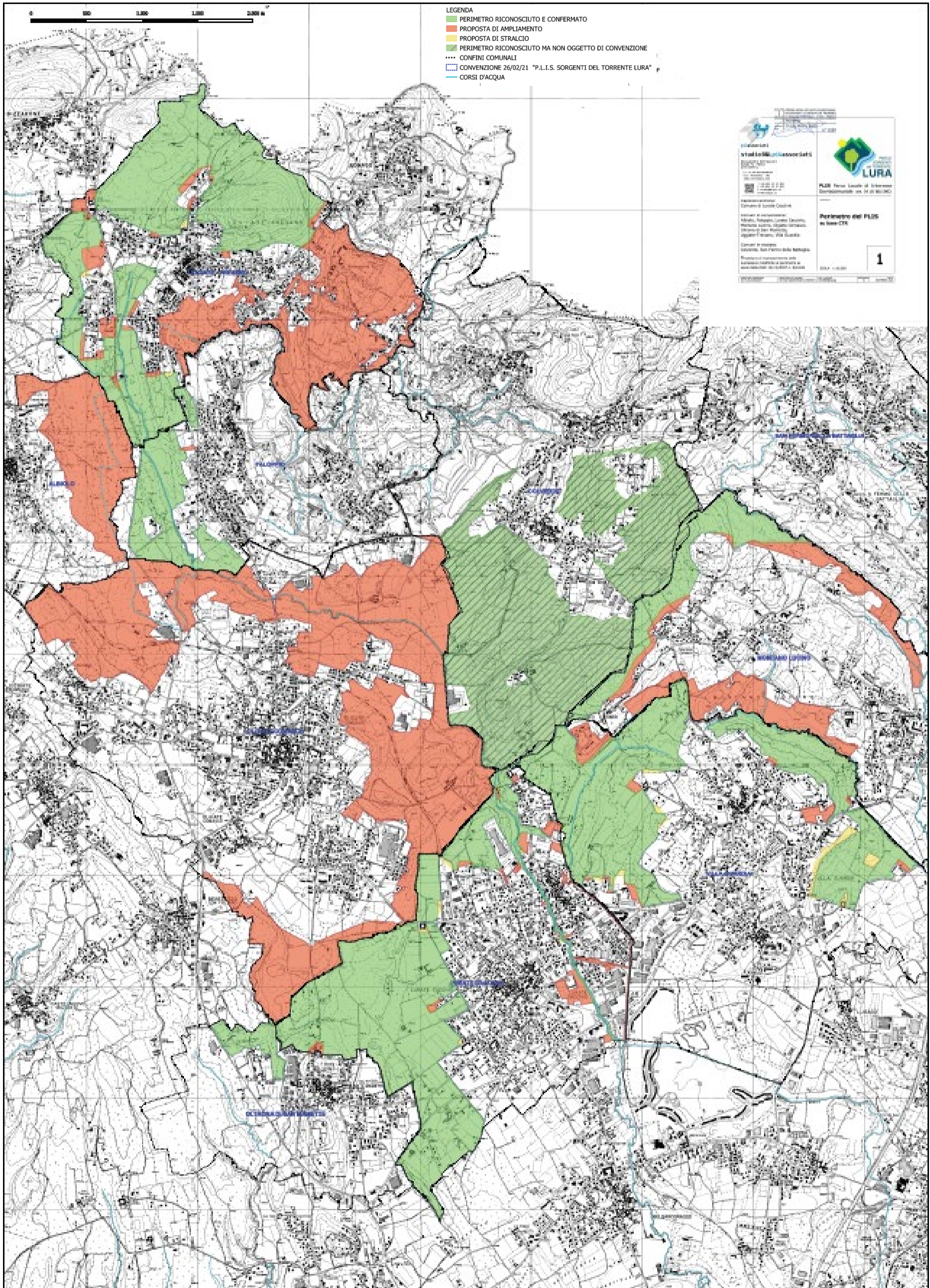
Provincia di Como

Letto, approvato e sottoscritto digitalmente ai sensi dell'art. 21 D.L.gs n 82/2005 e s.m.i.

IL PRESIDENTE DELLA PROVINCIA
BONGIASCA FIORENZO

IL SEGRETARIO GENERALE
PETROCELLI ANTONELLA

ALLEGATO A)



ALLEGATO B)

RELAZIONE TECNICA

RICONOSCIMENTO NUOVO PERIMETRO PLIS SORGENTI DEL LURA

La presente relazione riguarda la domanda di riconoscimento del nuovo perimetro del PLIS Sorgenti del Lura presentata dal comune capofila Lurate Caccivio (nota prot. n. 39116 del 5/10/2021), come integrata con nota prot. 47012 del 24/11/2021.

Si richiama a tal proposito la d.g.r. 8/6148 del 12 dicembre 2007 che ha definito le modalità di esercizio da parte della Provincia della delega di funzioni in materia di Parchi Locali di Interesse Sovracomunale, ivi comprese le procedure per il riconoscimento, la gestione e la pianificazione dei PLIS.

Ai sensi del punto 10 (modifiche al perimetro successive al riconoscimento) dell'allegato 1 della d.g.r. 6148/2007, si è proceduto alla verifica della documentazione di interesse per lo scrivente Ufficio al fine dell'accertamento della rispondenza dei criteri definiti nella delibera medesima.

La documentazione trasmessa è costituita da:

- relazione descrittiva, contenente la nuova convenzione firmata dai comuni di Albiolo, Faloppio, Lurate Caccivio, Montano Lucino, Olgiate Comasco, Oltrona San Mamette, Uggiate Trevano e Villa Guardia;
- tavola 1 Perimetro PLIS su base CTR;
- tavola 2 Disciplina delle aree su base DBT regionale.

Preliminarmente si evidenzia che:

- con Delibera di Giunta Provinciale n° 89 del 1/03/2007 la Provincia di Como aveva riconosciuto il Parco Locale di Interesse Sovracomunale "PLIS Sorgenti del Torrente Lura", nei comuni di Faloppio, Lurate Caccivio, Montano Lucino, Oltrona San Mamette, Uggiate Trevano, Villa Guardia, Gironico tra essi legati da specifica convenzione, quali Enti gestori del PLIS;
- con la Legge Regionale 30 gennaio 2014, n. 5 è stato istituito il comune di Colverde, mediante la fusione dei comuni di Drezzo, Gironico e Parè;
- in data 31/07/2015 è stata sottoscritta la nuova convenzione con durata quinquennale dai comuni di Albiolo, Cavallasca (ora San Fermo della Battaglia), Faloppio, Lurate Caccivio, Montano Lucino, Olgiate Comasco, Oltrona San Mamette, Uggiate Trevano e Colverde;
- con la Legge Regionale 28 dicembre 2016, n.33 il comune di Cavallasca è stato incorporato nel comune di San Fermo della Battaglia.

Successivamente è stata effettuata una specifica analisi e valutazione delle aree oggetto di ampliamento o in riduzione, con particolare riferimento alle aree individuate nella Relazione Tecnica e Descrittiva a seguito delle ricognizioni sulla disciplina del Piano delle Regole di ciascun comune.

- Comune di Albiolo: con questa istanza viene chiesto riconoscimento del PLIS individuato e istituito con la variante di PGT approvata con deliberazione del consiglio comunale n. 3 del 05 marzo 2012. Tali aree presentano struttura naturale e sono coerenti con le finalità di cui alla d.g.r. 6148 del 2007. Per l'area (circa 1.950 mq) destinata a pozzo di captazione dell'acqua potabile ed antenna di telefonia mobile (azzonata come ambito per impianti IT nel PGT), pur non rivestendo spiccata valenza naturalistica ed ecologica, si propone comunque il riconoscimento del PLIS poiché in diretta continuità le aree del PLIS (essendo in esse interclusa) e di piccole dimensioni.
- Faloppio: con questa istanza viene ampliato il PLIS (già riconosciuto) con un'area individuata e istituita nella variante al PGT approvata con Deliberazione del Consiglio Comunale n. 8 del 22 aprile 2021. Tale area presenta una struttura naturale ed è coerente con le finalità di cui alla d.g.r. 6148 del 2007.

- Lurate Caccivio: con questa istanza viene modificato il PLIS (già riconosciuto) secondo nuovo perimetro individuato e istituito nella variante al PGT approvata con Deliberazione del Consiglio Comunale n. 52 del 14/12/2019. La raffigurazione delle aree aggiunte è stata introdotta sulle tavole del Piano delle Regole (PdR) e non sulla cartografia del Documento di Piano (DdP) ma la Relazione del DdP contiene esplicito riferimento all'ampliamento del PLIS. Successivamente sarà pertanto opportuno che il Comune aggiorni la cartografia del DdP tramite una rettifica al PGT al fine di coerenza gli atti.

Le aree oggetto della istanza di riconoscimento presentano struttura naturale e sono coerenti con le finalità di cui alla d.g.r. 6148 del 2007 ad eccezione delle seguenti:

- ambito ATP 3 Via Monte Sinai a destinazione produttiva (introdotto con variante del 2012). Essendo tale destinazione incompatibile con il PLIS ai sensi del punto 8 dell'Allegato 1 della d.g.r. 6148 del 2007, si propone lo stralcio dal perimetro del PLIS da riconoscere come di seguito raffigurato (perimetro in rosso).



Area a) ambito a destinazione produttiva (ATP3) di Lurate Caccivio da stralciare

- ambiti standard (parchi giardini e aree verdi) lungo il torrente Lura e il torrente Fossato: tali aree sono normate dall'art. 14 comma 3 della NTA del PGT che contiene puntuale disposizione prevalente per l'ambito fluviale dei corsi d'acqua: ritenendo tuttavia che tali aree abbiano destinazione funzionale di tutela ambientale, si propone il riconoscimento del PLIS anche sulle medesime.
 - aree lungo la V. Marconi (aree a parcheggio e servizi pavimentati pubblici di uso pubblico): ritenendo tuttavia che tali aree siano funzionali alla fruizione del parco, si propone il riconoscimento del PLIS anche sulle medesime.
 - lotto A (standard) e porzioni a verde dei lotti B e C dell'ambito ATR 11: ritenendo tuttavia che tali aree siano funzionali alla fruizione del parco, si propone il riconoscimento del PLIS anche sulle medesime.
- Montano Lucino: con questa istanza viene ampliato il PLIS (già riconosciuto) secondo nuovo perimetro individuato e istituito nel PGT (approvato con Deliberazione del Consiglio Comunale n. 33 del 20/12/2013) e confermato nella variante al PGT approvata con Deliberazione del Consiglio Comunale n. 28 del 19/05/2021. Da una verifica puntuale è emerso che è stata incluso nelle aree oggetto di istanza di riconoscimento un ambito che risulta esterno al perimetro individuato nel PGT

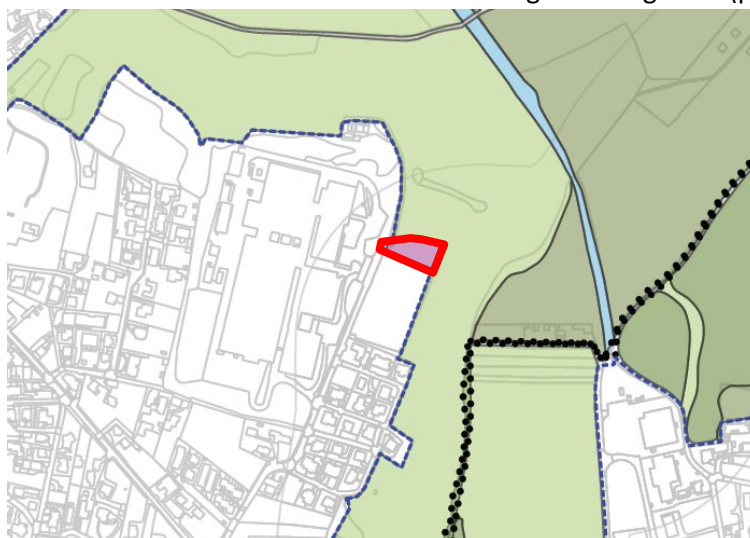
vigente (standard - verde pubblico e attrezzature sportive). Essendo l'istituzione il presupposto per il riconoscimento, si propone lo stralcio di tale area dal perimetro del PLIS da riconoscere come di seguito raffigurato (perimetro in rosso).



Area b) area a servizi a Montano Lucino da stralciare

Le aree oggetto della istanza di riconoscimento presentano struttura naturale e sono coerenti con le finalità di cui alla d.g.r. 6148 del 2007 ad eccezione delle seguenti:

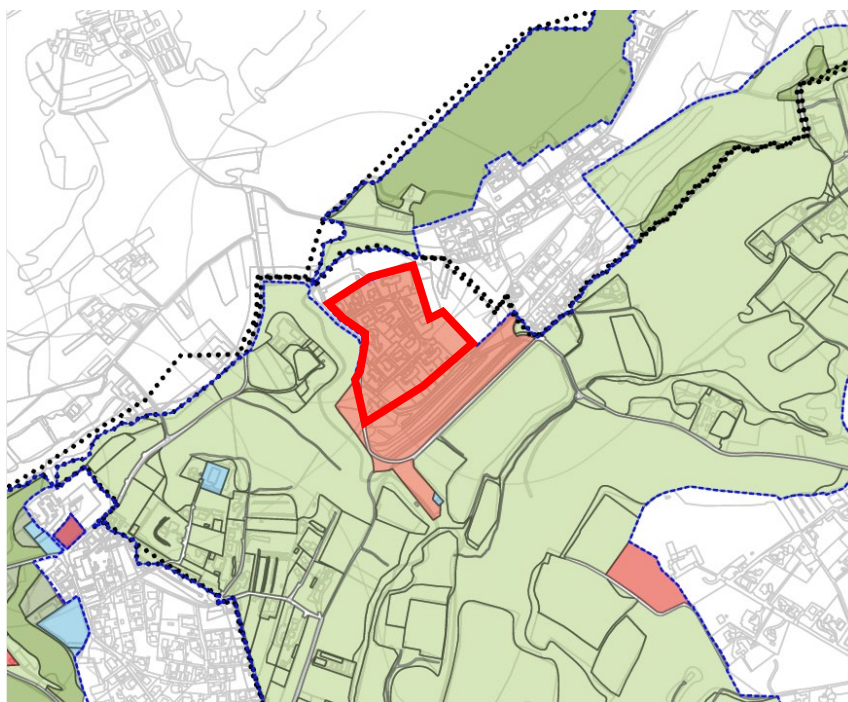
- aree che circondano il cimitero (in parte aree verdi pertinenziali e in parte parcheggio): ritenendo che tali aree siano funzionali alla fruizione del parco, si propone il riconoscimento del PLIS anche sulle medesime aree.
- aree con destinazione residenziale (superficie totale di circa 300 mq): ritenendo che tali aree siano difficilmente scorparabili e di piccole dimensioni, si propone il riconoscimento del PLIS anche sulle medesime aree.
- Olgiate Comasco: con questa istanza viene chiesto riconoscimento del PLIS istituito con il PGT approvato con Deliberazione del Consiglio Comunale n. 16 del 20/02/2014. Da una verifica puntuale è emerso che è stata incluso nelle aree oggetto di istanza di riconoscimento un ambito che risulta esterno al perimetro individuato nel PGT vigente (Area a destinazione produttiva -circa 2000 mq vicino ex Avon). Essendo l'istituzione il presupposto per il riconoscimento, si propone lo stralcio di tale area dal perimetro del PLIS da riconoscere come di seguito raffigurato (perimetro in rosso).



Area c) area produttiva a Olgiate Comasco da stralciare

Tutte le altre aree oggetto della istanza di riconoscimento presentano struttura naturale e sono coerenti con le finalità di cui alla d.g.r. 6148 del 2007.

- Oltrona San Mamette: con questa istanza viene confermato il perimetro del PLIS già riconosciuto che coincide con quello riportato nel PGT approvato con Deliberazione del Consiglio Comunale n. 25 del 17/07/2013.
- Uggiate Trevano: con questa istanza viene modificato il PLIS (già riconosciuto) secondo nuovo perimetro individuato e istituito nella variante al PGT approvata con Deliberazione del Consiglio Comunale n. 3 del 4/02/2020. Tutte le altre aree oggetto della istanza di riconoscimento presentano struttura naturale e sono coerenti con le finalità di cui alla d.g.r. 6148 del 2007.
- Villa Guardia: con questa istanza viene modificato il PLIS (già riconosciuto) secondo nuovo perimetro individuato e istituito nella variante al PGT approvata con Deliberazione del Consiglio Comunale n. 27 del 19/07/2013. Le aree oggetto della istanza di riconoscimento presentano struttura naturale e sono coerenti con le finalità di cui alla d.g.r. 6148 del 2007 ad eccezione delle seguenti:
 - area edificata e su cui è prevista l'edificazione del PL di Pian Meraccio (area residenziale) con superficie di circa 20.000 mq: ritenendo che tali aree siano facilmente scorporabili e di notevoli dimensioni e abbiano una destinazione non coerente con quelle definite nella d.g.r. 6148 del 2007, si propone lo stralcio dal perimetro del PLIS da riconoscere come di seguito raffigurato (perimetro in rosso).



Area d) ambito PL Pian Meraccio di Villa Guardia da stralciare

- area NAF (cascina S. Vittore); ritenendo che tali aree siano parte fondante delle motivazioni che sottendono il PLIS, se ne propone il riconoscimento anche sulle medesime.
- Colverde: con questa istanza viene confermato il perimetro del PLIS già riconosciuto sull'ex territorio comunale di Gironico ma non viene richiesto il riconoscimento del PLIS istituito sugli ex territori comunali Drezzo e Parè con variante al PGT di "omogenizzazione" approvata con Deliberazione del

Consiglio Comunale n. 26 del 31/07/2018. Si rileva a tal proposito che il perimetro del PLIS istituito è individuato solo sulle tavole del Piano delle Regole e l'istituzione del PLIS non è incluso tra obiettivi del Documento di Piano del PGT di Colverde. Si segnala che qualora il comune intendesse confermare e perfezionare il recesso dal PLIS per la porzione dell'ex territorio di Gironico (come da comunicazione pervenuta in data 24/01/2019 prot. n° 3060), dovranno essere attivate le modalità definite al punto 11 dell'allegato 1 della DGR 12.12.2007, n° 8/6148, come evidenziato nella nota di risposta del 21/03/2019 prot. 11226 di questo Ente. Qualora invece il comune intendesse procedere con il riconoscimento del PLIS sugli ex territori comunali Drezzo e Parè dovrà essere perfezionato l'iter urbanistico con variante al PGT che dovrà prevedere l'inclusione nel Documento di Piano del nuovo perimetro.

- San Fermo della Battaglia: con questa istanza non viene richiesto il riconoscimento del PLIS istituito sull'ex territorio comunale Cavallasca in quanto non sussiste più la volontà di entrare nel PLIS (come da comunicazione pervenuta in data 13/07/2020 prot. 22756).

IL RESPONSABILE DEL SERVIZIO
(arch. Daniele Bianchi)

LA DIRIGENTE
(dott.ssa Eva Cariboni)

Documento firmato digitalmente, ai sensi del

T.U. n. 445/2000 e del D. Lgs. n. 82/2005 e s.m.i.

I REFERENTI ISTRUTTORI

(dott.ssa Adriana Paolillo)

TEL. 031/230485 adriana.paolillo@provincia.como.it

(dott. Marco Cantini)

TEL. 031/230456 marco.cantini@provincia.como.it



Provincia di Como

PARERE DI REGOLARITA' TECNICA

Proposta N. 2022 / 883

S2.12 SERVIZIO PIANIFICAZIONE E TUTELA DEL TERRITORIO

OGGETTO: RICONOSCIMENTO DEL NUOVO PERIMETRO DEL PARCO LOCALE DI INTERESSE SOVRACOMUNALE "SORGENTI DEL TORRENTE LURA" NEI COMUNI DI ALBIOLO, FALOPPIO, LURATE CACCIVIO, MONTANO LUCINO, OLGiate COMASCO, OLTRONA SAN MAMETTE, UGGIATE TREVANO, VILLA GUARDIA, COLVERDE.

Per i fini previsti dall'art. 49 del D. Lgs 18.08.2000 n° 267, si esprime sulla proposta di deliberazione in oggetto parere *FAVOREVOLE* in merito alla regolarità tecnica.

Lì, 25/02/2022

IL DIRIGENTE
CARIBONI EVA
(Sottoscritto digitalmente ai sensi
dell'art. 21 D.L.gs n 82/2005 e s.m.i.)



Provincia di Como

PARERE IN ORDINE ALLA REGOLARITA' CONTABILE

Proposta N. 2022 / 883

S2.12 SERVIZIO PIANIFICAZIONE E TUTELA DEL TERRITORIO

OGGETTO: RICONOSCIMENTO DEL NUOVO PERIMETRO DEL PARCO LOCALE DI INTERESSE SOVRACOMUNALE "SORGENTI DEL TORRENTE LURA" NEI COMUNI DI ALBIOLO, FALOPPIO, LURATE CACCIVIO, MONTANO LUCINO, OLGIATE COMASCO, OLTRONA SAN MAMETTE, UGGIATE TREVANO, VILLA GUARDIA, COLVERDE.

Per i fini previsti dall'art. 49 del D. Lgs 18.08.2000 n° 267, si esprime sulla proposta di deliberazione in oggetto parere *FAVOREVOLE* in merito alla regolarità contabile.

Lì, 01/03/2022

IL RESPONSABILE DEI SERVIZI FINANZIARI

ROSSINI MARIA LETIZIA

(Sottoscritto digitalmente ai sensi
dell'art. 21 D.L.gs n 82/2005 e s.m.i.)